Profil n°: 1

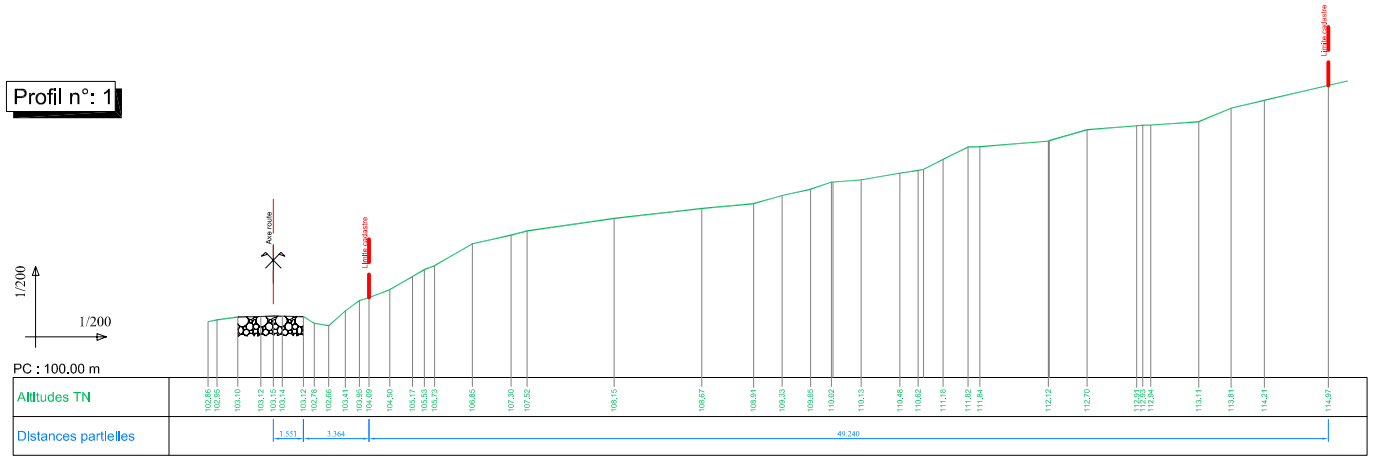

Procès-verbal de Bornage

Vielsalm, le 10 juin 2011

Je soussigné, RULMONT Vincent, Géomètre-Expert repris au tableau du Conseil Fédéral sous le numéro GEO 04/0396, dont le siège est établi 33, Rue Fosse Roulette à 6690 Vielsalm, légalement assermenté en cette qualité auprès du tribunal de Première Instance céans à Marche.

Agissant à la requête de Madame Dupont Durant,

Ayant procédé au mesurage de la propriété sise:
VIELSALM 3ème Div/Grand-Halleux/Section A n°655.

Ayant fait les recherches d'usage :
- Croquis cadastraux
- Plan du Géomètre ....
- Plan du Géomètre ....
- Conventions entre les parties

Ayant défini les limites reprises au plan par les sommets A,B,C,D,E,F,G.

Je jure avoir rempli ma mission en honneur et conscience, avec exactitude et probité.

Photo n°2



Photo n°1

POUR ACCORD SUR LES LIMITES (A-B-C-..) :

Parcelles	Noms	Signatures
666A2	M.Durant	
666B2	M.Dupont	
666Z	M.Dubourg	
694H	M.&Mme Dupont-Durant	

Les parties concernées marquent leur accord sur la délimitation proposée et sur la position des bornes, et s'interdisent toute réclamation du chef des limites ci-devant définies et fixées. Elles veilleront ainsi que leurs ayacausants à déclarer l'existence de ce document lors de l'aliénation de tout ou partie de leur bien.

Procès-verbal de Bornage

LISTE DES COORDONNEES :

N°	X	Y	Z	Nature
1 000	1 000.000	2 000.000	100.000	Station
2 000	1 000.000	2 000.000	100.000	Station
3 000	1 000.000	2 000.000	100.000	Station
4 000	1 000.000	2 000.000	100.000	Station
A	1 000.000	2 000.000	-	Nouv.Borne
B	1 000.000	2 000.000	-	Nouv.Borne
C	1 000.000	2 000.000	-	Anc.Borne
D	1 000.000	2 000.000	-	Anc.Borne

Coordonnées

LEGENDE

Station	Haut talus
Borne	Bas talus
Regard rond	Courbes de niveau
Regard carré	Limite cadastrale
Prise en fossé	Signalisation
Avaloir	Lampadaire
Caniveau - grille	Arbre feuillus
Trappes / tirages / vannes	Arbre résineux
Coffret TV	Haie
Coffret électrique	Massif arbustif
Poteau électrique	Pavés
Vanne eau	Béton
Bouche à clef eau	Enrobé
Hydrant	Broussaille
Vanne gaz	Gazon
Bouche à clef gaz	Chemin
Borne incendie	Dalles béton
Accès carrossable	Bâtiment
Escalier	Mur - muret
Portail	
Clôture - palissade	

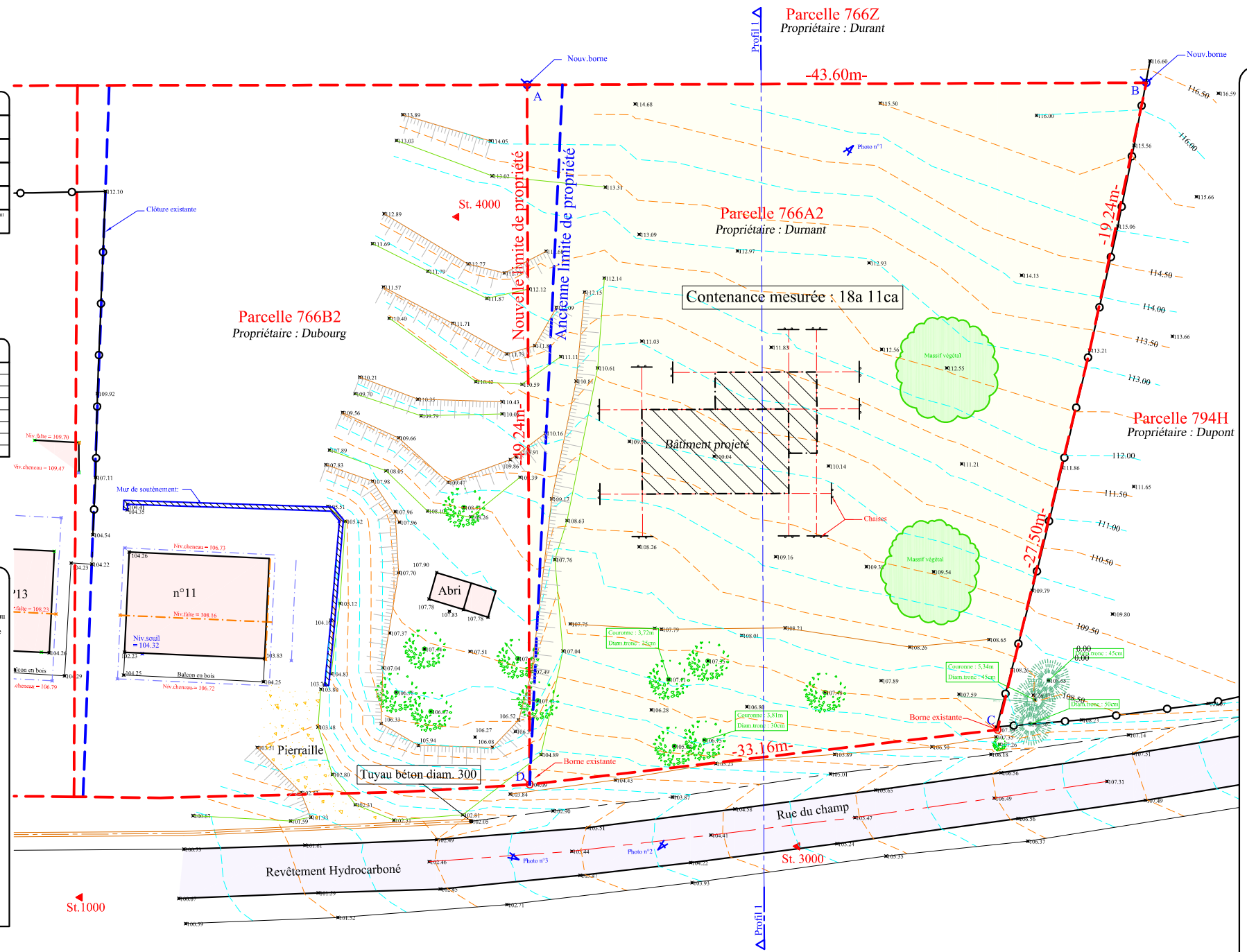

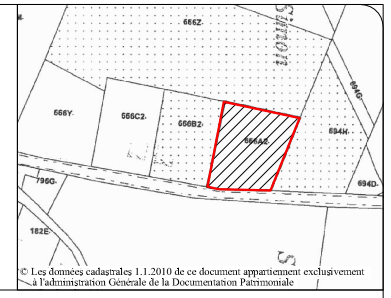

par le Notaire ..... à .....

Situation cadastrale / géographique

© Les données cadastrales 1.1.2010 de ce document appartiennent exclusivement à l'administration Générale de la Documentation Patrimoniale

Plan dressé, selon l'état de clôture, mur, muret, ...

LOCALISATION / SITUATION :

PROVINCE DE LUXEMBOURG
Commune de Vielsalm
33, Rue Fosse Roulette

Réf. CADASTRALES / PROPRIETAIRES :

VIELSALM 1DIV./Vielsalm/Section A
Lieu-dit : "In "
Parcelle n° : 3333z appartenant

d'une part à M&Mme Dupont & Dupont demeurant à 33, rue du Bois à Vielsalm
et d'autre part à M.&Mme Durant & Durant demeurant 35, rue du Bois à Vielsalm

OBJET :

Plan de situation existante-Bornage-Implantation

Indice	Date :	Modifications :	Des. V.R.	Vér. V.R.	Signatures

Echelle :	Date :	Plan N° :	Indice :
1/	-2011	11-	

Système planimétrique :
☐ National
☑ Indépendant
☐ .....

Système altimétrique :
☐ National
☑ Indépendant
☐ .....

Dressé par le géomètre soussigné :
Vincent RULMONT
Géomètre-Expert
Assermenté par le Tribunal de première instance de Marche
Inscrit au conseil Fédéral des Géomètres-Experts (GEO/04/0396)

Plan TYPE

Ce plan ne peut être copié ou reproduit, sans autorisation du Géomètre-Expert soussigné

Vincent Rulmont
Géomètre-Expert
Lotissement-Bornage/Division
Expertise immobilière-Topographie

33, Rue Fosse Roulette
B-6690 VIELSALM
Tél: +32 473 61 09 63
Email: vr@geometrerulmont.be
www.geometrerulmont.be

© Les données cadastrales 1.1.2010 de ce document appartiennent exclusivement à l'administration Générale de la Documentation Patrimoniale