Profil n°: 1-1



Profil n°: 2-2

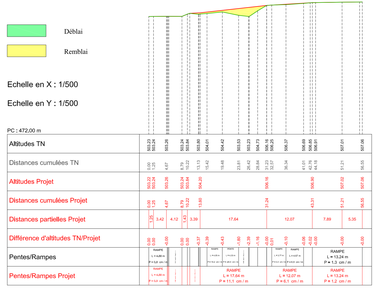

Profil n°: 3-3

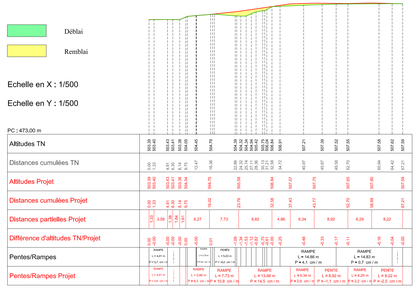

Profil n°: 4-4

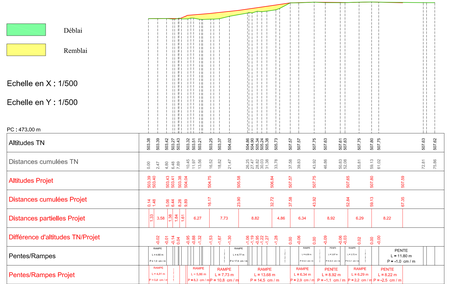

Profil n°: 5-5

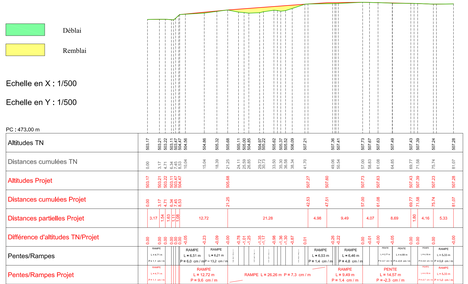

Profil n°: 6-6

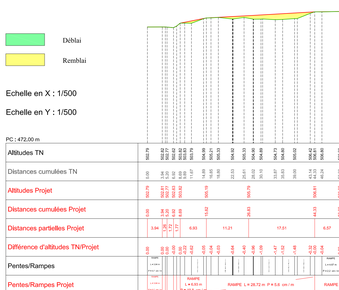

Profil n°: A-A

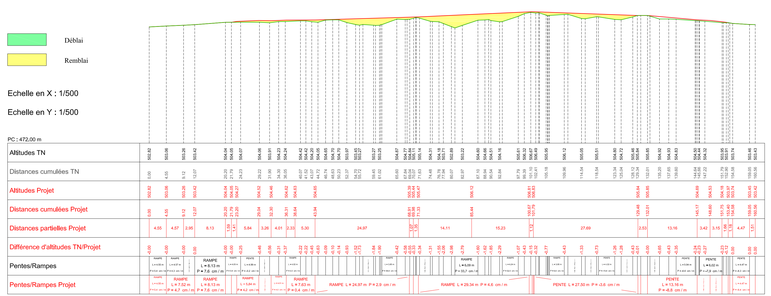

Profil n°: B-B

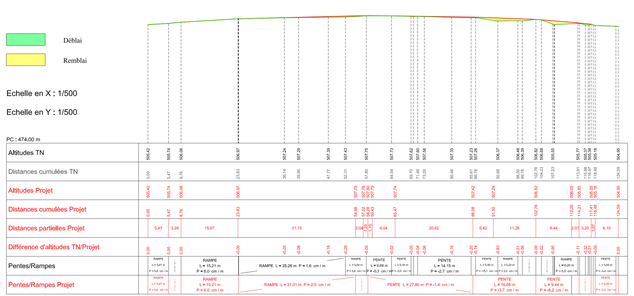

LEGENDE

- Station Géomètre
- Borne existante
- Nouvelle borne
- Gaine technique
- Regard rond
- Regard carré
- Prise en fossé
- Avaloir
- Caniveau - grille
- Trappes / tirages / vannes
- Coffret TV
- Coffret électrique
- Poteau électrique
- Vanne eau
- Bouche à clef eau
- Hydrant
- Vanne gaz
- Bouche à clef gaz
- Borne incendie
- Accès carrossable
- Escalier
- Portail
- Clôture - palissade
- Haut talus
- Bas talus
- Courbes de niveau
- Limite cadastrale
- Nature limite
- Signalisation
- Lampadaire
- Arbre feuillus
- Arbre résineux
- Haie
- Massif végétal
- Pavés
- Béton
- Enrobé
- Gravier
- Végétation
- Chemin
- Dallles béton
- Bâtiment
- Mur - muret

Orientation

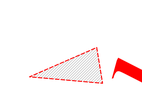

Situation cadastrale / géographique

LOCALISATION / SITUATION :

PROVINCE DE LUXEMBOURG
Commune de Vielsalm
à proximité du village de Provedroux

Réf. CADASTRALES / PROPRIETAIRES :

VIELSALM 2DIV./Bra in/Section F
Lieu-dit : "Creslin osse"
Parcelle(s) N° : 1139B3

Domaine de la Commune de Vielsalm

OBJET :

Plan de modification de relief

Profils de terrain TN-PROJET

Indice	Date :	Modifications :	Des. V.R.	Vér. V.R.	Signatures

Echelle :	Date :	Plan N° :	Indice :
1/250	11-05-2013	13-030/3	

Système planimétrique :
- ☐ National
- ☑ National - GPS
- ☐ Local

Système altimétrique :
- ☐ National
- ☑ National - GPS
- ☐ Local

Dressé par le géomètre soussigné : **Vincent RULMONT**

Géomètre-Expert
Assermenté par le Tribunal de première instance de Marche
Inscrit au conseil Fédéral des Géomètres-Experts (GEO/04/036)

Vincent Rulmont
GEOMETRE EXPERT

33, Rue Fosse Roulette
B-6690 VIELSALM
Tél: +32 473 61 09 63
Email: vr@geometrerulmont.be
www.geometrerulmont.be

Ce plan ne peut être copié, reproduit ou cédé à des tiers sans autorisation du Géomètre-Expert soussigné

Plan dressé, selon l'état du sillonn. mur, muret, ...

© Les données cadastrales 1.1.2013 de ce document appartiennent exclusivement à l'administration Générale de la Documentation Patrimoniale

EXCEPTIONNELLE